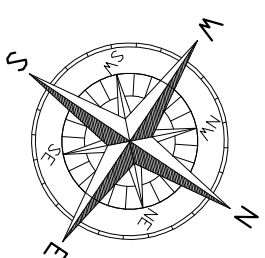




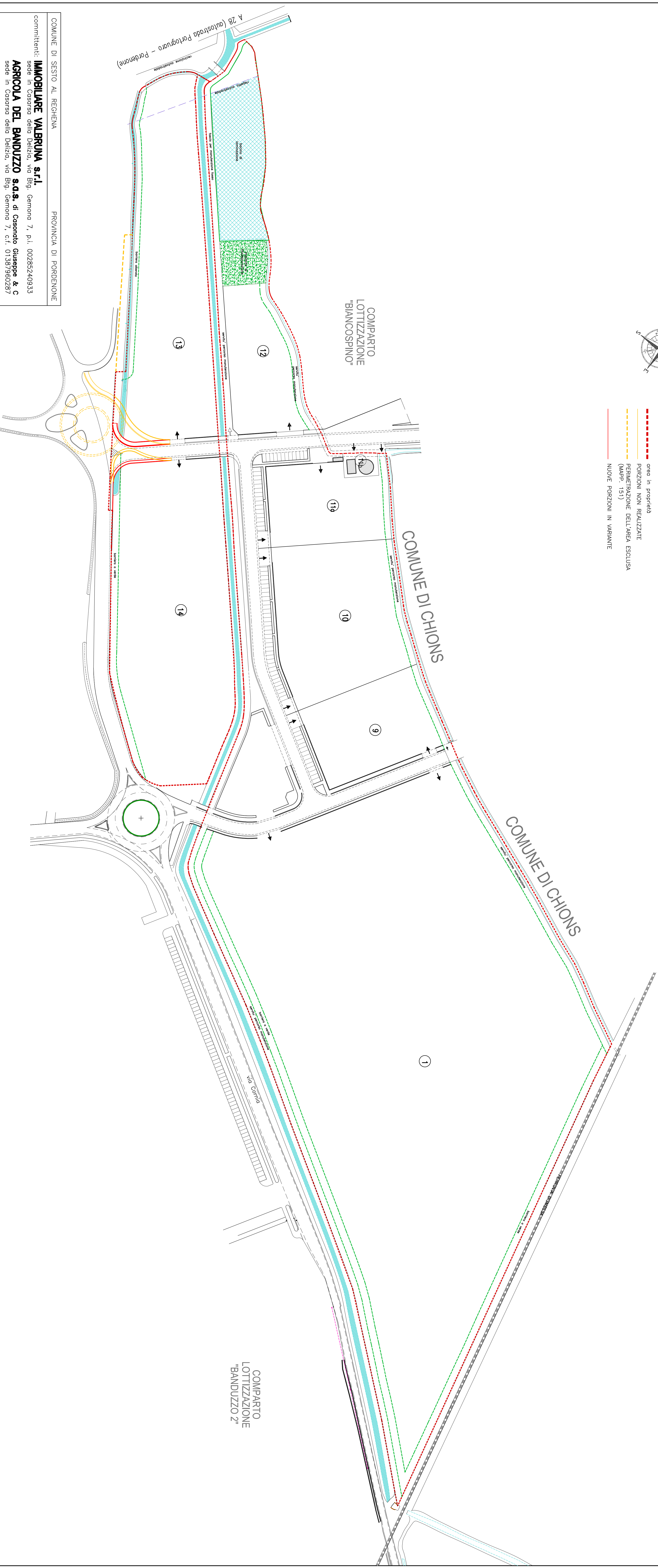


PLANIMETRIA GENERALE
scala 1:1000



-  ora in proprietà
-  PORZIONI NON REALIZZATE
-  PERIMETRAZIONE DELL'AREA ESCLUSA (MAP. 151)
-  NUOVE PORZIONI IN VARIANTE



COMUNE DI SESTO AL REGHEVA PROVINCIA DI FORDENONE

commitenti: **IMMOBILIARE VALBRUNA s.r.l.**
sede in Corso della Delfizia, via Big, Gemona 7, p.i. 00285240933
AGRICOLA DEL BANDUZZO s.a.s. di Casanto Giuseppe & C
sede in Casarso della Delfizia, via Big, Gemona 7, c.f. 01387960287

oggetto: **P.A.C. DI INIZIATIVA PRIVATA DENOMINATO**
"CIVALINA" IN LOCALITA' BANDUZZO
DELIBERA CONSILIARE N.78/2010-VARIANTE N.2
PLANIMETRIA DI COMPARAZIONE

data: 14.02.2018
i tecnici: i commitenti: tavolo: **21.4**

Inq. ALISSO PERRI - 31046 Motta di Livenza (TV) - Via S. Nicolai 5/1 - tel. 0422/788300 - ingperrid@libero.com
Geom. DANIELE CROCIATO - 33094 Cordenone (PN) - P.zza della Vittoria 55/8 - tel. 0434/931509 - d.crociato@libero.com